

# LO MEJOR DE GROENLANDIA



**NIVEL FÁCIL - GRUPO MÁXIMO 11 viajeros - DURACIÓN 17 días**



Auroras Boreales, ballenas, glaciares, fiordos, montañas, grandes icebergs, los inuit, el silencio...

Poco a poco Groenlandia se va haciendo asequible para viajeros con un cierto espíritu aventurero. No es un país cómodo para viajar, no tiene carreteras que faciliten las comunicaciones, la infraestructura hostelera es pequeña, las condiciones de vida son duras, pero a pesar de esto y por esta misma circunstancia Groenlandia es un país que engancha. Se siente la autenticidad de los esquimales, la naturaleza en su estado más puro, la mente del viajero se abre y afloran sentimientos de libertad, sensaciones nunca antes sentidas, la sensibilidad está a flor de piel y lo más importante, el impresionante silencio, auténtico rey del país, te hace ahondar en lo más profundo de tu ser.

Actualmente Groenlandia vive una incómoda esquizofrenia entre sus raíces, árticas, animistas y autosuficientes, y el anhelo de las comodidades que las sociedades avanzadas disfrutaban en este albor del siglo XXI. La Groenlandia autónoma de hoy es una sociedad de poco más de 50.000 habitantes que, como tantas otras veces a lo largo de su historia, sigue teniendo que resolver problemas ocasionados por los influjos provenientes del exterior y que son característicos de las pequeñas sociedades minoritarias árticas.

Nuestro viaje se desarrolla en el sur de la Isla donde existen prácticamente todos los ecosistemas de Groenlandia: el inlandis, los fiordos, los glaciares, la tundra... Ecosistemas que recorreremos caminando y navegando en los tradicionales barcos locales. Conviviremos con una población diferente, con un modo de pensar y vivir radicalmente diferente al nuestro, con una vida dura pero a la vez, quizás precisamente por esto, con un gran sentido de la hospitalidad.

Groenlandia es un prodigio para cualquier viajero interesado por la naturaleza y por la contemplación de unos paisajes de desgarradora grandiosidad adornados por las fantasmagóricas luces del norte.

## **Itinerario del viaje**

### **DIA 1. – Madrid o Barcelona-Reikjavik o Copenhaguen. (según opción)**

A la hora establecida se tomará el vuelo de línea regular Madrid o Barcelona-Reikjavik o Copenhaguen.

Nuestra sugerencia tanto en Reikjavik como Copenhaguen es visitar el Museo Nacional.

### **DIA 2. – Reikjavik o Copenhaguen-Narsarsuaq-Bahía de Tassiusaq.**

Vuelo directo de línea regular con Air Iceland o Air Greenland Reikjavik o Copenhaguen-Narsarsuaq. A vuestra llegada los guías españoles estarán esperando en el aeropuerto para trasladarnos a **Blue Ice**, que significa hielo azul y es nuestro centro de operaciones y oficina en Groenlandia. Aquí os explicaremos con detalle el programa del viaje para a continuación dirigirnos al puerto donde nos estará esperando nuestro **barco** para cruzar el fiordo de **Erik el Rojo**. Visitaremos Qassarsuaq, el antiguo y mítico Brathalid vikingo y haremos una visita al primer asentamiento estable de los vikingos en Groenlandia, el asentamiento de Erik, un lugar mítico en la historia de los vikingos ya que desde aquí llegaron estos intrépidos navegantes en el año 1000 al continente americano. Desde aquí caminaremos de manera tranquila por un terreno de suaves ondulaciones, aproximadamente 2 horas para llegar a la granja de Nunataq/Tassiusaq donde nos estará esperando Enoraq o Jorginne nuestros anfitriones inuit.

Esta granja tiene una larga historia, ya que fué la primera que se construyó en Groenlandia y además es uno de los lugares privilegiados del sur de Groenlandia para poder observar las auroras boreales.

### **DIA 3.- Bahía de Tassiusaq-Collado del Eqluritsist**

Tras el desayuno realizaremos uno de los trekkings más bonitos del viaje. Caminaremos rodeando la bahía de los icebergs hasta el collado del Eqluritsist, desde aquí tendremos unas formidables vistas del fiordo inundado y bloqueado por hielo y los icebergs y uno de los glaciares que salen directamente del inlandis. Comida en el collado y por la tarde regreso al alojamiento.

#### **DIA 4.- Bahía de Tassiusaq-Qassiarsuq-Glaciario de Qaleragdliit.**

Después de caminar 1,30 h hasta Qassiarsuq navegaremos por el Fiordo de Erik en dirección al Gran frente glaciario de Qaleragdliit. Un frente glaciario de 10 km de ancho con paredes de 70 m de altura y uno de los más espectaculares del sur de Groenlandia. Las navegaciones las realizamos siempre en nuestros **barcos certificados por la Comandancia de marina danesa y únicos autorizados para navegar con grupos de viajeros.**

Navegaremos sorteando los grandes icebergs que rompen del glaciario Qooroq y del glaciario Eqaluritssit, el más activo y grande del sur del país. Llegada al campamento situado en un nunataq que divide la muralla de hielo en dos y a 500 m de las paredes de hielo de más de 70 m de altura. Un nunataq es una montaña de roca que emerge del hielo y significa "unidos a la tierra". Aquí podremos comprobar de manera fehaciente lo que está ocurriendo en

Groenlandia con el aumento de las temperaturas. Veremos como en tres días y tras una constante rotura del glaciario este varía su forma.

#### **DIA 5.- Glaciario de Qaleragdliit-Trekking de los Glaciares.**

Hoy realizaremos uno de los trekking más espectaculares que se pueden hacer en el sur de Groenlandia, caminando desde nuestro campamento por un nunataq que entra hacia el inlandis entre las dos lenguas glaciares del glaciario de Qaleragdliit. Iremos caminando y contemplando constantemente las dos grandes frentes del glaciario y al fondo el misterioso desierto helado del inlandis y a nuestra espalda el fiordo de Qaleragdliit. Bajaremos hasta una de las paredes del glaciario hasta casi tocarla. Regreso al campamento. En este trekking tendremos la oportunidad de ver caribús, incluso es posible que bajen a nuestro campamento

#### **DIA 6.- Navegación Glaciario de Qaleragdliit-Narsaq**

Vendrá a recogernos el barco para llevarnos a la ciudad de Narsaq conocida como la perla del sur de Groenlandia.

Esta multicolor población de 1.400 habitantes es la más bonita del sur de Groenlandia, situada al final del fiordo del Eqaluritsit suele estar rodeada de grandes icebergs. Aquí visitaremos la Lonja, museo, puerto antiguo de cazadores, tendremos la oportunidad de subir al valle por un sencillo camino.

Nos alojaremos en el Hostel Narsaq Farm House situado a 10 minutos caminando de la ciudad en un privilegiado lugar para observar las misteriosas luces del norte. Cenaremos en la hostel y por la noche saldremos a tomar una cerveza al **Arctic Cafe** uno de los más famosos bares de Groenlandia junto con los hospitalarios habitantes de Narsaq. El hostel está situado a la orilla de la bahía de Narsaq que está llena de icebergs varados.

**DIA 7.- Narsaq** Desde el hostel y tras el desayuno realizaremos un trekking para ascender a la montaña de Narsaq. Son aproximadamente unos 500 m de desnivel pero la vista es realmente impresionante. Tendremos una visión circular de las montañas, los fiordos, el inlandis, el mar... Comeremos en la cota para a continuación bajar al hostel.

#### **DIA 8. – Navegación Narsaq-Fiordo de Tassermiut.**

Por la mañana tomaremos el barco con dirección al **fiordo de Tassermiut (considerado uno de los paisajes más bellos del planeta, que recuerda a Patagonia y Yosemite)**. En este fiordo se enclavan tres de las paredes verticales de granito más altas del planeta; el **Ulamertorsuaq** (1.830 m), el **Ketil** (2.200 m) y el **Tinniteertuup** (2.100 m). Durante el recorrido en barco tendremos la posibilidad de **ver ballenas**.

Durante el trayecto pararemos una hora y 30 minutos en las aguas termales de la Isla de Unartoq para disfrutar de un baño a 38º mientras a 500 m vemos los grandes icebergs. Las aguas termales de la Isla de Unartoq son conocidas desde el periodo vikingo y se consideró que tenían un valor medicinal.

Llegada a nuestro campamento junto a la granja de Poulsen, un inuit que vive junto con su familia en total aislamiento y que fue objeto de un reportaje en el National Geographic americano.

### **DIA 9.- Fiordo de Tassermiut-Trekking cota 500.**

Caminaremos desde nuestro campamento realizando un espectacular trekking para ascender a la cota 500 mirador del gran lago Tasersuaq uno de los más grandes del sur de Groenlandia con una longitud de 19 km, las grandes montañas y el Fiordo de Tassermiut . Estaremos rodeados de montañas y agujas de una altitud superior a los 2.000 m por la tarde descenderemos al campamento e iremos a pescar al río Kuusuaq, considerado el mejor río de pesca del sur de Groenlandia.

### **DIA 10. – Fiordo de Tassermiut-Senda de Saputit-Poblado de Tassiusaq.**

Hoy realizaremos un trekking por el sendero de Saputit para llegar al pequeño poblado inuit de Tassiusaq (40 habitantes). Este poblado con apenas 30 habitantes y sin agua corriente en las casas representa de manera clara la sensación de aislamiento de las pequeñas poblaciones inuit en donde la población debe ser casi autosuficiente. El aislamiento acompañado de unas condiciones de vida duras ha hecho mella en la población y la bebida es moneda corriente. Conviviremos con estos pobladores a la vez que duros , hospitalarios y honestos. Regresaremos al campamento por las colinas hasta una pista que el granjero Poulsen ha construido en solitario durante años para poder comunicarse con la granja de Nalusaq. El trekking se desarrolla en un ambiente muy alpino de agujas recortadas y glaciares.

### **DIA 11. – Navegación Fiordo de Tassermiut-Nanortalik.**

El barco nos recogerá en nuestro campamento para recorrer en toda su extensión el Fiordo de Tassermiut hasta su cabecera donde desemboca el glaciar en una impresionante cascada de hielo de más de 1300 m. de altura.

Navegaremos por el fiordo considerado como uno de los parajes mas bellos del Planeta entre las paredes graníticas más altas del mundo; el Ulamertorsuaq, Ketil, Tinniteertuup o Kirskespiret.

A continuación navegaremos a la población inuit de Nanortalik.

Visitaremos uno de los mejores museos de Groenlandia el de "La Cultura y las Tradiciones inuit"

**Nanortalik** es el décimo pueblo más grande de Groenlandia y está localizado en una pequeña isla (llamada también Nanortalik) aproximadamente a 100 km de la punta meridional de Groenlandia. Es la población grande donde podremos ver de forma real la auténtica vida de los inuit.

Nanortalik es el centro administrativo del Municipio de Nanortalik que abarca cerca de 15.000 km<sup>2</sup> alrededor de la punta meridional de Groenlandia. El mismo pueblo tiene 1.564 habitantes y el municipio entero 2389 habitantes con los demás viviendo en los asentamientos de Narsarmijit (Frederiksdal), Alluitsup Paa (Sydprøven), Tasiusaq, Aappilattoq, Ammassivik así como los asentamientos con no más de 20 habitantes cada uno como: Saputit, Nalasuk, Nuugaarsuk, Akuliaruseq, Qallimiut, Qorlortorsuaq, Alluitsoq, y la estación climatológica de Ikerasassuaq. El nombre Nanortalik significa "el lugar de osos polares".

### **DIA 12. – Navegación Nanortalik-Igaliku.**

Por la mañana navegaremos a la población de Igaliku, poblado ganadero con no más de 40 habitantes y quizás uno de los pueblos más bonitos de Groenlandia y donde se construyó el primer arzobispado vikingo de Groenlandia.

En 1.121 Groenlandia llegó a tener su propio obispado, se construyó la catedral de San Nicolai en el llamado gardar vikingo siguiendo los estándares de la construcción groenlandesa, las ventanas se hicieron con tripas de animales y el interior fue decorado con esculturas realizadas con "la piedra de jabón".

El moderno Igaliku fue fundado en 1.783 por el colono noruego Anders Olsen.

### **DIA 13.- Igaliku-Trekking Plateau y mirador glaciar Qooroq.**

Caminaremos aproximadamente 1,30 horas por un buen camino hasta el Lago 504, aquí ascenderemos por el valle para llegar al Plateau seguir caminando hasta el mirador natural del Glaciar Qooroq en donde comeremos. Dependiendo del clima regresaremos en altura por el Plateau o bajaremos por el valle hasta el Lago donde aprovecharemos para intentar pescar el salvelino o trucha ártica. Regreso a Igaliku.

#### **DIA 14.- Igaliku – Morrena sumergida del glaciar Qooroq.**

Desde Igaliku caminaremos una hora por la senda de los Reyes hasta Itilleq, en donde nos estará esperando el barco para navegar por la morrena sumergida del Glaciar Qooroq en donde la profundidad del fiordo no alcanza los 30 m siendo la del resto del fiordo alrededor de 200, navegaremos hasta donde la densidad del hielo no nos permita continuar, nos acecaremos con el barco hasta los grandes icebergs que se varan en la morrena hasta casi tocarlos con la mano. Continuaremos la navegación a Narsarsuaq.

#### **DIA 15.- Valle de las Mil Flores.**

Hoy realizaremos uno de los trekkings más bonitos y clásicos de Groenlandia. Caminaremos por la tundra hasta el balcón del glaciar Kiagtuut. Este balcón es un mirador espectacular de todo el glaciar que cae directamente del Inlandis, nos situaremos justo encima del frente glaciar a continuación bajaremos hasta las cuevas de hielo y haremos un recorrido por la rimalla entrando en el glaciar, al norte tendremos el mítico inlandis y la cordillera de nunataqs. Regreso a Narsarsuaq.

#### **DIA 16. – Narsarsuaq-Reikjavik o Copenhaguen.**

Salida en vuelo de línea regular a Reikjavik. Noche en hotel.

#### **DIA 17. – Reikjavik o Copenhaguen-Madrid o Barcelona.**

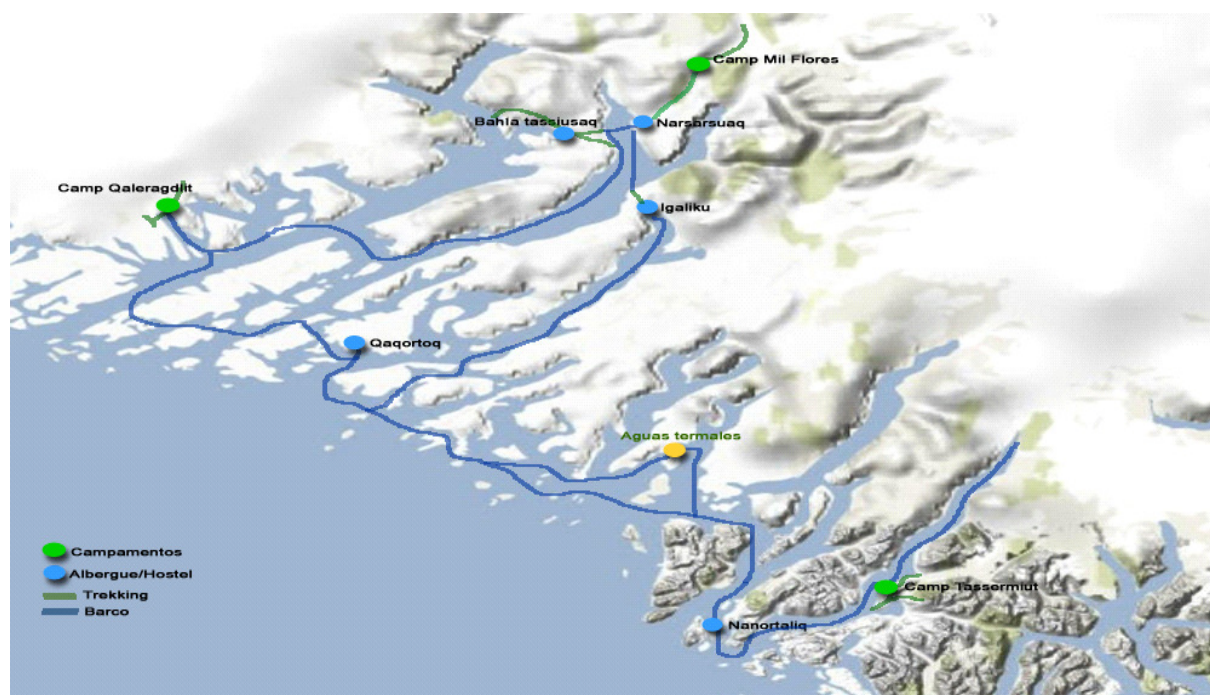
Vuelo de línea regular Reikjavik o Copenhaguen-Madrid o Barcelona.

Este viaje es organizado por Greenland Adventure y ha sido diseñado por Ricardo López Valverde en 1.998. Lo hemos guiado en más de 80 ocasiones. Puede ser realizado en sentido inverso. Los guías como expertos en viajes polares tienen la facultad de cambiar el itinerario por motivos meteorológicos, logísticos o de seguridad o de alterar el orden de las actividades.

Es un viaje que depende en gran manera de las condiciones climatológicas y estado del hielo. El itinerario propuesto en la ficha técnica tiene carácter orientativo.

Este viaje es participativo

Todas las fotografías han sido tomadas durante el viaje.





LUGAR	ALOJAMIENTO	KM	DESNIVEL	TIPO TERRENO	RÉGIMEN ALIMENTICIO
Copenhaguen	Hotel turista	0	0	--	Desayuno
Narsarsuaq	Hostel hab. Comp.	0	0	--	Cena
Tassiusaq	Casa hab. Comp.	7	200m	Camino bueno	Pensión completa
Tassiusaq	Casa hab. Comp	20	100m	Senda	Pensión completa
Narsaq	Hostel hab. Comp	0	0	--	Pensión completa
Narsaq	Hostel hab. Comp	12	705m	Camino y senda	Pensión completa
Qaleragdilit	Hostel hab. Comp	12	300m	Campo través	Pensión completa
Tassermiut	Refugio montaña	0	0	--	Pensión completa
Tassermiut	Refugio montaña	22	500m	Camino y senda	Pensión completa
Tassermiut	Efugio montaña	14	100m	Camino y senda	Pensión completa
Nanortalik	Hostel hab doble/ind	0	0	--	Pensión completa
Igaliku	Hostel hab doble	0	0	--	Pensión completa
Igaliku	Hostel hab doble	12	250m	Camino y senda	Pensión completa
Narsarsuaq	Hostel hab. Comp	4	280m	Senda	Pensión completa
Narsarsuaq	Hostel hab. Comp	15	276m	Camino y senda	Desayuno y picnic
Copenhaguen	Hotel turista	0	0	--	Desayuno

## Fechas

**Salida 1.-** Miércoles 29 de julio a viernes 14 de agosto. 17 días

**Salida 2.-** Miércoles 12 de agosto a viernes 28 de agosto. 17 días

## Precio

### Vía Copenhaguen\*

**3.325€** + tasas Desde Madrid o Barcelona con vuelos y 2 noches hotel\*\*\* en Copenhaguen.  
Tasas aproximadas vuelos desde Madrid o Barcelona a Groenlandia 390€

### Via Reikjavik\*\*

**3.395€** + Desde Madrid o Barcelona con 2 noches de Hostel en habitación  
Tasas totales aproximadas vuelos desde Madrid o Barcelona a Groenlandia 390 €

## Grupo:

Mínimo/máximo: 8/11 viajeros

## Forma de pago

Se considera hecha una reserva en firme cuando se ha depositado una señal de 1.000 €. Un segundo pago por el resto 40 días antes de la fecha de salida.

### **Incluye:**

- Vuelo de línea regular Madrid o Barcelona-Reikjavik o Copenhaguen y vuelta
- Vuelo de línea regular Reikjavik o Copenhaguen-Narsarsuaq y vuelta.
- Dos noches alojamiento en hostel en Reikjavik y desayuno o hotel \*\*\* con desayuno en Copenhaguen**
- Seguro de viaje.
- Todos los alojamientos según programa.
- Pensión completa en Groenlandia salvo cena último día en Narsarsuaq
- Material de campamento común.
- Alquiler de **barcos** certificados por la Comandancia de Marina Danesa.
- Guía español con más de 17 años de experiencia en la zona.
- Todos los transfer en Groenlandia necesarios para el viaje.

### **No incluye:**

- Comidas y otros gastos en Reikjavik o Copenhaguen.
- Gastos extras no especificados en Groenlandia.
- Gastos originados por mal tiempo o retrasos o cancelaciones en los vuelos.
- Cualquier gasto no especificado en el apartado "incluye".
- Entradas a Museos o asentamientos, propinas.
- Comidas en los días de vuelos.
- Cena último día en Narsarsuaq

### **Sobre nuestros viajes:**

En nuestros viajes, queremos que vayáis mas allá de la impresionante naturaleza de Groenlandia, que notéis el silencio sobrecogedor, el aislamiento humano, la escasez de consumismo gratuito y descarnado, la belleza de la naturaleza en su estado puro, la emotividad innata en el poder del agua, el transcurrir pausado del tiempo,...

**Nuestros** viajes han sido recomendados en El País, El Mundo, ABC, La Vanguardia, Antena3, Onda Cero (Protagonistas) Cadena Ser (Ser aventureros, Objetivo La Luna), Viajar, Siete Leguas, Altair, Turismo Rural, De viajes...

### **Cómo son los trekkings**

Las rutas de este viaje, están concebidas para que cualquier persona con una condición física normal y amante de la naturaleza pueda realizar el viaje sin ningún inconveniente, no obstante recomendamos un mes antes del viaje realizar un entrenamiento como caminar por el campo.

Un día normal es levantarse sobre las 7,30/8 h. desayunar tranquilamente y sobre las 9,30h. comenzar la actividad para regresar al alojamiento por la tarde. Los horarios dependerán en gran medida de la climatología.

Toda la franja costera de Groenlandia en verano está libre de hielo y nieve por lo que los trekkings transcurren por zona de sauce y abedul enano libres de nieve.

Los trekkings tienen un desnivel de entre 50 y 550 m. y de 2 a 6 horas **efectivas** de caminar; la mayoría discurren caminos y sendas.

Todos los trekkings del viaje se realizan con mochila de un día, donde se lleva algo de comida, una prenda de abrigo y no siempre, agua ya que en Groenlandia se puede tomar agua de cualquier sitio.

Los equipajes son transportados por coches todo-torreno y barcos. No es necesario cargar con los equipajes salvo para ayudar a introducirlos en los barcos y coches.

Debemos ser conscientes que el viaje no es cómodo y que implica cierta falta de confort de la que hay que ser consciente.

## Los guías

El equipo de **GREENLAND ADVENTURE** en Groenlandia está compuesto por:

- **Ricardo López Valverde**, guía en Groenlandia desde 1.998. Ricardo es el guía más veterano en Groenlandia.
- **Francisca Martínez Ibarra**, guía en Groenlandia desde 1.999
- **Montserrat Romero de Ávila. Guía en Groenlandia desde 2008**
- **Juan García de Diego**, astrofísico y guía en Groenlandia durante 15 años.
- **Javier Cacho**. Científico, escrito y astrofísico. Uno de los mayores expertos en historia polar.
- **Miguel Garcia Marquet**. Biólogo, guía en Groenlandia desde 2003
- **Andreu Llobera**. Guía de kayak y trekking. Astrofísico y científico titular del CSIC
- **Pablo Patiño Pazos**, guía de kayak y trekking
- **Cesar Asensio**, Responsable de los viajes de kayak. Guía en Groenlandia desde 2003

Nuestra experiencia en este viaje "Lo mejor de Groenlandia" es la de haberlo diseñado y haber guiado a más de 80 grupos de viajeros.

Todos nuestros guías son profesionales y con una gran experiencia, pues llevan varios años guiando grupos en Groenlandia y otras zonas del Ártico y la Antártida. Son perfectos conocedores del país y están perfectamente capacitados para resolver cualquier inconveniente sin que el grupo apenas lo note. Nuestros guías conocen el país y no solo la ruta que hacen. Su profesionalidad y conocimiento hace que automáticamente tengan un plan B en caso necesario.

Podéis ver sus curriculum en la web [www.greenlandadventure.com](http://www.greenlandadventure.com)

Los guías son socorristas de la Cruz Roja Española.

Cualquiera de nuestros guías puede guiar cualquier grupo.

El guía es un participante más de la expedición con conocimientos necesarios de la logística específica de las expediciones al Ártico, y cuya misión principal es velar por la seguridad de todos los viajeros.

Aunque por supuesto, valorará todas las opiniones sobre las situaciones que se planteen durante el desarrollo de la expedición, es al guía al que corresponderá tomar las decisiones finales sobre cuestiones como ruta a seguir, equipo a utilizar, momento de finalizar la expedición, emisión de señales de socorro a través de teléfono móvil o radiobaliza, momento de comienzo de la expedición, tipo y contenido de las comunicaciones con los eventuales servicios de rescate y cualquier otra que por su trascendencia pueda influir en la seguridad de todos o alguno de los participantes.

El guía tendrá potestad para solicitar la evacuación de un viajero por razones de enfermedad, accidente etc. o por cualquier otra razón que comprometa la seguridad del grupo o del viajero.


En el caso de pérdida o desperfectos del equipo común imprescindible para la seguridad del grupo, el guía podrá variar el programa, calendario, duración y ruta del viaje hasta haber recuperado o sustituido dicho material.

Todos los guías se ajustan escrupulosamente a las recomendaciones de WWF/Adena Arctic Program en su decálogo "*Diez principios para el turismo en el Ártico*"

Durante el viaje el guía del grupo charlará con los viajeros de la situación actual, historia, política, auroras boreales... Nuestra intención además de guiarlos en el viaje es haber conseguido que conozcáis el país y no solo su geografía.



## Responsables de los grupos



**Ricardo López (56 años)**

Ricardo lleva desde 1.998 años trabajando y viviendo la mitad del año en Groenlandia. Su profundo conocimiento de estas tierras, el estudio de su entorno y el profundo respeto a su cultura, le han permitido establecer unas estrechas relaciones con sus gentes siendo con seguridad uno de los europeos que mejor conoce este país y el guía más veterano en Groenlandia.

Posee uno de los currículum más impresionantes relacionados con Groenlandia, es guía profesional, monitor titulado en Alpinismo, kayak, esquí y alta montaña. Socorrista de montaña. Asesor en temas groenlandeses. Testador de pruebas. Director de diversas expediciones... Tiene lazos familiares en Groenlandia y es muy estimado en un país que le ha acogido como uno de los suyos. Ha guiado 50 veces el viaje **LO MEJOR DE GROENLANDIA**, 12 veces el viaje **GROENLANDIA kayak entre icebergs** y numerosas expediciones. Es probablemente el guía más veterano en **Groenlandia**. Actualmente ha dejado un poco de lado las expediciones deportivas para centrarse en expediciones y viajes donde el inuit es el centro de la investigación.



**Juan García (47 años)**

Silencioso y aparentemente tímido es astrofísico de formación y viajero por vocación. Lleva guiando en Groenlandia once temporadas. Adicto a Asia y Groenlandia pasa largas temporadas al año perdido en el norte de India o Groenlandia.

Como ciclista ha recorrido Mongolia, China, Himalaya...

## Los puntos fuertes del viaje

- ✓ Posibilidad de avistamiento de animales como focas, caribús, zorro ártico, liebre ártica, águilas...posibilidad también de ver ballenas.
- ✓ Visita a las ciudades del sur de Groenlandia y a la mayoría de los pequeños poblados multicolores
- ✓ Navegación por los fiordos del sur entre grandes icebergs, posibilidad (en julio) de ver la banquisa que baja del Océano Artico.
- ✓ Contemplación de las Auroras Boreales, uno de los fenómenos naturales mas espectaculares. (a partir de agosto)
- ✓ Pesca del bacalao, del salmón ártico y del mejillón. Recolección de setas y arándanos.
- ✓ Degustación de la dieta inuit: ballena, foca, caribú, ammassat, gambas...(según disponibilidad)
- ✓ Visita a las ruinas arqueológicas más importantes tanto vikingas como esquimales.
- ✓ Trekking en uno de los grandes frentes glaciares del sur de Groenlandia con paredes de más de 80 metros de altura y una longitud de 10 kilómetros y en el fiordo Tassermiut considerado uno de los paisajes más bellos del planeta
- ✓ Entrada por el Glaciar Kiagtuut en el inlandis o casquete de hielo de Groenlandia (si las condiciones lo permiten), el segundo glaciar más grande después de la Antártida.
- ✓ Convivencia con la población inuit.

## Las navegaciones

### Seguridad en la navegación

Groenlandia tiene la legislación de navegación más estricta del mundo. Todos los barcos y lanchas utilizados en el viaje han pasado los exhaustivos controles de la Comandancia de marina danesa.

Todos nuestros barcos y lanchas tienen el Certificado de navegación otorgado por la Marina danesa y **obligatorio y no tienen ningún tipo de restricción para la navegación**. Las decisiones a tomar en los barcos, tales como ruta, hora de salida, posibilidad o no de navegar, etc serán tomadas exclusivamente por los capitanes aceptando el viajero estas decisiones.

Para que a un barco que navegue en Groenlandia se le otorgue el certificado de navegación debe pasar todos los años, por inspectores del Gobierno, una muy exhaustiva inspección técnica de motores, equipos de navegación, equipos de seguridad (todos los equipos de seguridad deben ir duplicados), trajes estancos especiales y todos los años todos los botes salvavidas deben ser enviados a Dinamarca para una Inspección Técnica.

Debido a estos controles tan exhaustivos en el sur de Groenlandia solo hay 10 barcos que han pasado estos controles, nosotros disponemos de cinco. **Todos los barcos deben disponer a la vista el Certificado de navegación obligatorio.**

## Los barcos

El **Puttut** tradicional barco de madera construido para las condiciones de Groenlandia, protegido en proa y popa con chapas de acero de 3 mm. Número máximo de pasajeros 14. **Certificado por la Comandancia de Marina Danesa.**

Es utilizado para los traslados cortos entre las ciudades, pequeños poblados o granjas inuits.

### El Iluliaq

Iluliaq, que significa "iceberg", es la hermana de Nilak y tiene las mismas prestaciones que esta. Navega por primera vez en 2019. Se utiliza también para traslados rápidos y viajes chárter. Navega a 25 nudos y puede llevar a 13 pasajeros.

### El Nilak,

*Nilak* es la palabra que utilizan en Groenlandia para referirse al "hielo azul". Es el más joven de la flota y la estrenaremos en el 2016. (Es un Targa 37). Se utilizará principalmente para traslados rápidos y viajes, en los que la amplitud de la cabina y la buena visibilidad, hacen que el viaje sea sumamente cómodo y agradable. Navega a 25 nudos y puede llevar a 13 pasajeros.

En todos los barcos se puede ir fuera disfrutando de la navegación.

## Los alojamientos

Afortunadamente Groenlandia no tiene un turismo de masas y por lo tanto tampoco tiene infraestructura de masas, y esto es un privilegio.

Los alojamientos utilizados a menudo son pequeños albergues de habitaciones compartidas, limpios y muy acogedores situados en lugares privilegiados y regentados normalmente por la población nativa.

Con habitaciones de 2 ó 4 personas, disponen de cocina completa, salón-comedor y servicios comunes.

Debéis ser conscientes que los estándares europeos son diferentes a los estándares groenlandeses. Nuestra filosofía es intentar utilizar en la medida de lo posible los servicios de la población inuit ya que uno de nuestros principios es que la población nativa de ser beneficiaria de nuestra actividad.

**El Youth hostel de la Bahía de Nunataq/Tassiusaq** (2 noches) Está en uno de los lugares privilegiados del sur para ver la aurora boreal, situado al borde de una bahía repleta de icebergs. Es una acogedora casa de 12 plazas reservada exclusivamente para el grupo. Se duerme en habitaciones compartidas de 4 plazas (2 literas). Está junto a la primera granja que se fundó en Groenlandia.

**Tiene un baño básico con una ducha con agua caliente.**

Consta de radio y teléfono satélite. Es el albergue más modesto de los utilizados en el viaje pero es elegido por estar situado en un lugar privilegiado para la contemplación de la aurora boreal.

**Hostel de Nanortalik.** Es un muy acogedor, cómodo, bonito y confortable alojamiento con unas vistas inmejorables de la ciudad de Nanortalik. Habitaciones dobles e individuales con baños a compartir.

**Refugio de montaña-campamento del Fiordo de Tassermiut** (3 noches) está formado por un pabellón comedor con capacidad para 20 personas, sillas, mesas y utensilios y una cocina. Situado a 30 minutos del río Kuusuaq, el mejor río salmonero del sur de Groenlandia. El refugio cuenta con generador (para carga baterías) y teléfono satélite. Dormimos en habitaciones comunes. Tiene unas maravillosas vistas a las grandes montañas del Fiordo

**El campamento fijo, en el Glaciar de Qaleragdilit** está situado en un nunataq (montaña de roca) que rompe el glaciar en dos, a 500 m de las paredes del glaciar de más de 80 m de altura y junto a una pequeña laguna de agua limpia.

El campamento está equipado con pabellón comedor con capacidad para 20 personas con mesas, sillas y utensilios; un pabellón cocina equipado con cocinas de gas de 4 fuegos y utensilios; El campamento cuenta con generador (para carga baterías) y teléfono satélite.

**Albergue de Igaliku.** Situado en el que probablemente es uno de los pueblos más bonitos de Groenlandia. Cómodo albergue remodelado en 2007. Casi todas las habitaciones son dobles, hay una habitación cuádruple o cabañas dobles/triples.

**Albergue de Narsarsuaq.** (2 noches) Es el mejor albergue del sur de Groenlandia, situado a 5 minutos andando del pequeño aeropuerto de Narsarsuaq, cuenta con un gran salón-comedor con una pequeña biblioteca, una amplia cocina, servicios hombres y mujeres y habitaciones compartidas 4/6 plazas.

## **Tareas comunes**

Este viaje es participativo por lo que se requiere la colaboración en las tareas normales (cocinar, lavar, ayudar a subir equipajes a coches y barcos...) Las cenas serán dirigidas por el guía quien se encargará también de realizar las compras en los supermercados y tiendas del país.

Siempre que estemos en población tenemos la posibilidad de lavar ropa, esto es como máximo cada tres días.

## **Auroras boreales**

El sur de Groenlandia está considerado como uno de los mejores lugares para poder observar las Auroras Boreales, la dama verde. Se producen con gran intensidad y mucha frecuencia. Más de 150 avistamientos anuales. La auroras boreales se producen por la actividad solar que tiene ciclos de máximos y mínimos que se producen cada 11 años, actualmente el próximo ciclo de máxima actividad será en 2.014 y 2015 con lo que los más probable es que se vean grandes auroras boreales. Estas pueden verse a partir de finales de julio.

La aurora boreal es un fenómeno que se produce todo el año y tanto de día como de noche, al ser luz, necesitamos noches despejadas. Desde 1.998 viajamos con grupos a Groenlandia y nunca hemos dejado de verlas. Evidentemente todo lo que tiene que ver con la naturaleza no podemos garantizarlo al 100%, os estaríamos engañando. A veces el ritmo de la naturaleza no coincide con nuestros deseos.



## Sur de Groenlandia. Uno de los mejores lugares para ver la aurora boreal

### La seguridad

Cada viaje, cada expedición y cada proyecto que hemos realizado en las Regiones Polares ha tenido un planteamiento muy claro: **LA SEGURIDAD DEL VIAJERO Y DE LAS PERSONAS INVOLUCRADAS EN EL VIAJE ES LO PRIMERO.** Una vez garantizado el precepto de seguridad, disponemos de vía libre para adentrarnos en el enigmático y sorprendente mundo de las Regiones Polares. Una vez allí estamos seguros de que viviremos momentos extraordinarios e irrepetibles que quedarán grabados a fuego en la memoria de cada uno de nosotros.

Afortunadamente Groenlandia es uno de los países mas salvajes del mundo. Los viajes discurren muchas veces alejados de zonas habitadas, muchas zonas del país todavía no han sido exploradas, no hay cobertura de teléfonos móviles, salvo en las poblaciones y esto requiere unas normas de seguridad estrictas.

En Greenland Adventure creemos fundamental garantizar tres cosas;

- 1.- Buenos guías que acompañan al grupo en todo momento,
- 2.- Buenas comunicaciones,
- 3.- Una seguridad absoluta en las navegaciones.

### Los guías

Parte fundamental de un viaje es el guía que acompaña al grupo y cuya misión principal es garantizar la seguridad del grupo y de cada uno de sus componentes. Un viaje no es solo un desplazamiento entre lugares, debe componerse de muchas más cosas, un viaje son sensaciones, sensibilidades, experiencias, convivencia. Debemos involucrarnos en un país y en unas formas de ver la vida radicalmente diferentes y muchas veces contrarias a lo que estamos acostumbrados. A veces no sabemos como hacerlo y si lo hacemos no sabemos si es la manera correcta.

Nuestros guías han hecho de los viajes a Groenlandia una forma de vida, son entusiastas de un país y de una forma de vida, conocen los secretos de cada viaje, mantienen unas relaciones excelentes con los habitantes e incluso alguno como Antonio Castilla ha decidido establecerse permanentemente en Groenlandia.

Tenemos una plantilla de guías estables desde hace muchos años, muy motivada y con muchas ganas de compartir sus conocimientos del país con el viajero que nos acompaña, están cubiertos por seguros de responsabilidad civil y con contratos laborales, además creemos que deben ser bien remunerados.

Todos nuestros guías están titulados como Socorristas de la Cruz Roja.

### **Las comunicaciones.**

Los barcos van equipados con modernos sistemas de radio duplicados, además de con teléfonos satélites y dos sistemas de radiobalizas que dan la posición por GPS. Todos nuestros guías van equipados también con modernos sistemas de comunicación, concretamente con los teléfonos móviles por satélite IRIDIUM, son los únicos que tienen cobertura global al disponer el sistema IRIDIUM de 66 satélites. El teléfono satélite IRIDIUM es un elemento clave y fundamental en la seguridad de los viajes.

A todos los viajeros se les informa del número por si tuvieran que ponerse en contacto.

### **La navegación.**

En Groenlandia afortunadamente no existen carreteras y la manera de trasladarse y viajar es en barco, las navegaciones son uno de los atractivos fundamentales de nuestros viajes, navegamos entre icebergs, a veces buscando el paso entre el hielo, intentamos acercarnos a las ballenas, focas...

Greenland Adventure pone a disposición exclusiva de sus grupos 6 barcos, todos cabinados, con puentes para disfrutar de la navegación, con servicios y construidos específicamente para la navegación en hielo. Barcos reforzados con planchas de acero en proa y popa y construidos con fibras especiales que absorben cualquier impacto que pueda producirse con el hielo.

Todos los barcos van equipados con chalecos salvavidas y trajes de supervivencia, con lanchas auxiliares y lanchas salvavidas de emergencia. Además disponen de bodegas donde el equipaje va protegido de posibles salpicaduras.

Para los traslados cortos utilizamos los barcos más clásicos y para los trayectos largos los barcos más rápidos que alcanzan hasta 25 nudos de velocidad.

La legislación de navegación en Groenlandia es muy clara y precisa y en 2009 se ha hecho más estricta, exige unos requisitos que hay que cumplir a rajatabla, consecuencia de no cumplirlos es la paralización del viaje y la posible confiscación de la embarcación por la policía.

Estos requisitos son los siguientes:

Todos los barcos deben tener un certificado de navegación expedido por la autoridad marítima (Comandancia de Marina Danesa), este certificado solo se obtiene tras una inspección técnica muy exhaustiva y tiene una caducidad de 1 año, cada año debe ser renovado.

Los elementos de seguridad deben estar duplicados. (radios, GPS, radiobalizas, extintores...)

Las lanchas salvavidas de los barcos deben pasar además otra inspección técnica cada año.

Los barcos deben ser tripulados por capitanes titulados con años de experiencia en la navegación en Groenlandia.

Los barcos deben llevar trajes de supervivencia y chalecos salvavidas. Los barcos que utilizamos han sido construidos específicamente para la navegación en Groenlandia, con cascos reforzados y cascos protegidos con planchas de acero.

Los barcos que utilizamos en todos nuestros viajes en Groenlandia cumplen escrupulosamente todos los requisitos que exige la Comandancia de Marina Danesa y esto hace que **nuestros barcos estén autorizados por la Comandancia de Marina Danesa para navegar en Groenlandia sin ningún tipo de restricción y todos los viajeros estén cubiertos por los seguros de navegación, viaje y rescate.**

Nosotros hemos optado desde hace muchos años, a pesar de los costes tan enormes que tiene, por el uso de barcos y no por las pequeñas embarcaciones y es precisamente por la **seguridad** y el disfrute en la navegación.

Sabemos que viajar a Groenlandia es una inversión importante que el viajero hace en tiempo y dinero. Que depositáis vuestra confianza y la ilusión de vuestras vacaciones en nosotros y no queremos equivocarnos a pesar de viajar a un territorio salvaje y casi sin infraestructuras.

## **El estado del hielo en el mar y los fiordos**

La banquisa procedente de la corriente Groenlandia Oriental que baja por la costa este en el mes de mayo o principios de junio, puede bloquear totalmente la costa impidiendo la navegación. Esto es frecuente en junio y principios de julio pero muy excepcional la segunda quincena de julio y en agosto. No obstante esto puede provocar que en algunas ocasiones hayamos tenido que alterar el orden de los días para cumplir el programa.

Los icebergs que inundan los fiordos no presentan problemas ni peligro para la navegación. El viento puede provocar que algunos fiordos se bloqueen por el hielo, la navegación en este caso no es peligrosa pero sí lenta y la progresión dependerá de lo que diga el capitán.

## **Las comidas**

Aunque este es un viaje participativo en el que solicitamos vuestra colaboración, cada día uno de los guías asistido por miembros del grupo se encargará de los desayunos, comidas y cenas.

La comida dependerá de la disponibilidad en los supermercados pero en grandes líneas será:

**Desayunos:** Café, infusiones, cacao, leche, zumo concentrado, mermelada, mantequilla, margarina, miel, galletas, pan, cereales y muesli.

**Comidas de picnic:** Pan, queso, chorizo, lomo, salchichón, jamón cocido, latas, paté, frutos secos, chocolate, latas variadas. ***La comida de los picnics es la más monótona del viaje.***

**Cenas** Arroz, pasta, puré de patata, ensaladas, verdura (guisantes, judías verdes, menestras...), legumbres (lentejas, fabada...), sopas, carne, cordero, pollo, pescado (salmón, bacalao, pez gato), salchichas, atún, calamares, bacon, huevos, pan, fruta, etc.

No es comida precocinada

Existe la posibilidad en las ciudades de cenar en restaurante. (opcional)

Comeremos también lo que se capture o recoja: salmón, bacalao, setas, mejillones, arándanos.

## **Cartografía y orientación**

Mapas escala 1/100.000 intervalo 25m de la Greenland Tourism.

Mapas escala 1/250.000 .

Mapas de Arctic Sun escala 1/100.000 y 1/50.000

En el Sur del país la declinación magnética es de 33 grados oeste, corrección que hay que realizar en las brújulas.

## **Meteorología**

El clima en el Artico suele ser estable y soleado, aunque Groenlandia en invierno tiene un clima severo con temperaturas que pueden descender hasta los 40° bajo cero. En verano la temperatura no es fría llegando incluso algunos días a superar los 20° sobre cero con mínimas nocturnas que no descienden de 5 grados llegando en casos extremos a los 0°. Tenemos que contar con algún día de lluvia que no suelen ser fuertes y con algún día de viento.

En el Sur de Groenlandia se crea un microclima cálido debido a que la corriente de Groenlandia Oriental que trae hasta esta zona la enorme masa de hielo a la deriva procedente del Océano Artico y que da la vuelta a la punta sur de Groenlandia para empezar a subir hasta el 62°,63° N por la costa oeste se cruza en el sur con un ramal de la corriente del golfo. La ruta transcurre por esta zona.

**Temperaturas previsibles:** de +5° a +20°C.

**Horas de luz:** 20 h. a principios de julio y 13 horas a final de agosto.

**Tiempo:** Generalmente bueno y estable, hay que contar con algún día de lluvia o viento.

**Temperatura del agua :** entre 2° y 8°.

**Se ha de ser consciente de que se viaja al Artico y que aunque el clima suele ser estable, podría ocurrir que se instalara mal tiempo durante varios días seguidos.**

## **Moneda**

Corona danesa 1 € = aprox 7,35 coronas danesas o 175 coronas islandesas.

En todas las poblaciones es posible sacar dinero o pagar con la tarjeta VISA o MASTERCARD, el cambio más favorable es el realizado en el aeropuerto.

Groenlandia es uno de los países más caros del mundo; los precios son de 2 a 4 veces superiores a los españoles. El dinero de bolsillo que se ha de calcular para gastos extras es de entre 500 y 1000 coronas (70 a 130 euros)

## **Telefonía móvil.**

Las compañías que tiene acuerdo con Tele Greenland son Vodafone, Orange, Moviestar. Solo existe cobertura en las poblaciones y en algunos tramos de los fiordos. Es necesario tener concedido el roaming. Para casos de urgencia los guías disponen de teléfono satélite sistema IRIDIUM con cobertura global. Desde la página web [www.iridium.com](http://www.iridium.com), se pueden enviar mensajes al teléfono satélite. En la documentación del viaje se facilitará el número de teléfono satelital de cada guía.

## **Visado y pasaporte**

Para entrar en el país no es necesario pasaporte, aunque recomendamos llevarlo. No se requiere visado de entrada.

## **Vacunas**

No es necesario ninguna vacuna, ni especial prevención contra ninguna enfermedad. Groenlandia es un país sanitariamente seguro.

## **Delincuencia.**

Groenlandia es un país totalmente seguro en el que no existe ningún tipo de delincuencia.

## **Sanidad.**

Al depender administrativamente de Dinamarca cuenta con una red de hospitales bien equipados. La sanidad es gratuita tanto para los nativos como para los visitantes.

## **Idioma.**

El idioma principal es el Groenlandés occidental llamado Kalaallisut, hablado por 40.000 personas, lo que le convierte en el idioma esquimal más importante del mundo.

También se habla el Inuhumiutut en el norte y el Tunumiutut en la costa este.

El esquimal es un idioma de estructura aglutinante, procedente del tronco eskimo-aleutiano de idiomas y hablado desde las islas Aleutianas hasta la costa oeste de Groenlandia. Tiene como la raza esquimal, origen asiático.

## **El país**

Groenlandia se va haciendo asequible para viajeros con un cierto espíritu aventurero. No es un país cómodo para viajar, no tiene carreteras que faciliten las comunicaciones, la infraestructura hostelera es pequeña, las condiciones de vida son duras, pero a pesar de esto y por esta misma circunstancia Groenlandia es un país que engancha. Se siente la autenticidad de los esquimales, la naturaleza en su estado más puro, la mente del viajero se abre y afloran sentimientos de libertad, sensaciones nunca antes sentidas, la sensibilidad está a flor de piel y lo más importante, el impresionante silencio, auténtico rey del país, te hace ahondar en lo más profundo de tu ser.



Groenlandia es uno de los países más singulares del mundo, es una enorme isla, en cuyo interior se halla un glaciar de más de dos millones de kilómetros cuadrados, rodeada por un cinturón costero montañoso y abrupto, que es bañado por un mar que permanece helado casi todo el año debido al clima plenamente ártico que posee.

En su costa habita una pequeña población de 55.000 personas, la gran mayoría esquimal, que vive de la pesca, la caza y la ganadería. Groenlandia tiene un estatus de semi-independencia con respecto a Dinamarca, país originariamente colonizador. La zona más habitada es la costa oeste, donde se halla la capital del país, Nuuk que tiene 12.000 habitantes, las zonas norte y este están prácticamente deshabitadas. [Más información sobre Groenlandia [www.greenlandadventure.com](http://www.greenlandadventure.com)]

## Información sobre Groenlandia

### Historia

Groenlandia, la isla más grande del planeta atesora un universo de paisajes: desde los impetuosos icebergs a las praderas siempre verdes. Una excelente mezcla que merece la pena apreciar despacio.

Su nombre (tierra verde) parece un nombre increíble para un tierra casi enteramente cubierta por una gruesa capa de hielo que en algunos puntos alcanza los tres kilómetros de grosor. Toda su superficie está sembrada de montañas y costas frecuentemente cortadas por fiordos que alcanzan en ocasiones centenares de kilómetros. Sus cuencas glaciares son las más extensas del mundo. Las primeras noticias de esta tierra las dio Gunnbjörn allá por el año 875, pero sería el famoso Erik el Rojo quien la descubrió y bautizó con el nombre que lleva actualmente para atraer a los colonizadores.

Groenlandia está bendecida por una gente pacífica y amigable que jamás se ha enfrentado a nadie y que abren sus brazos a todos los visitantes.

La población de Groenlandia es fundamentalmente inuit, siendo bastante afines a los Inuits de Alaska, Canadá y Siberia. Sólo han transcurrido 130 años desde que la última migración de Canadá tuvo lugar.

La población de Groenlandia no es muy abundante, tan sólo 55.000 habitantes en una enorme extensión de terreno. De todos ellos, aproximadamente el 20% ha nacido fuera de Groenlandia.

Si bien Groenlandia pertenece al reino de Dinamarca, desde la introducción de su "constitución" en 1979 ha ido creciendo en independencia basada en la monarquía parlamentaria.

Hoy en día la pesca supone el 95% de los ingresos nacionales, aunque en los distritos más cazadores la pesca de la foca y la ballena adquieran mucha importancia, siendo el sustento básico de 1/5 de la población groenlandesas.

Desde hace milenios su filosofía ha sido convivir en armonía con la naturaleza y así viven los cazadores, respetando las estaciones y la fauna.

En el sur de Groenlandia quedan las ruinas de los asentamientos vikingos desde hace 1.000 años. Los símbolos de esta antiquísima cultura perduran en las ciudades.

### Flora y fauna

Como todas las zonas del alto Ártico, están compuestas por musgos y líquenes. A pesar de que el terreno esté cubierto por nieve durante casi diez meses al año, en cuanto tienen la oportunidad se produce una explosión de color, y, abedules, sauces enanos, cariofilados y zarzaparrillas, brotan en cualquier zona donde se concentre la humedad.

Esta zona es muy rica en mamíferos tanto marinos como terrestres. El narval, la ballena beluga, morsas, focas anilladas, portuarias, groenlandesas, barbudas y en ocasiones a foca de casco habitan los mares junto con el oso polar.

Por otro lado en tierra se encuentran los bueyes almizcleros, lobos árticos, armiños lemmings y liebres árticas.

Pocas aves resisten todo el año en estas latitudes, la mayoría al ser aves marinas pasan las invernadas en alta mar o emigran, como los ánsares, patos y gansos, a tierras más cálidas y sólo utilizan estas áreas para la reproducción en los meses de verano. Pero si hay un ave o aves árticas por excelencia, son los cuervos, a los que la mitología Inuit les atribuye cualidades metamórficas y humanas.

## Cultura

Las primeras incursiones de la cultura Saqqaq pueden haber sido entre 2.500 y 1.900 A.C. y se podrían considerar los primeros en establecerse en el área de Ittoqqortoormiit. A éstos les siguieron los Dorset, de los cuales se han encontrado restos de sus campamentos, en los pequeños poblados de Ittoqqortoormiit, Uunarteq y Itaasimmiit del período comprendido entre 500 A.C. y 50 d.c.

En el ártico la hambruna y las bajas temperaturas han sido capaces de exterminar culturas enteras y muchas regiones han estado deshabitadas durante largos periodos de tiempo. En este caso fueron los Thule quienes desde el sur re colonizaron el área de Kangersuttuaq o Scoresby Sund, el fiordo más extenso del mundo que cubre un área de 38.000 km<sup>2</sup>.

## Coordinador de los viajes en Groenlandia

En 1.998 se empezó a organizar por primera vez en España viajes activos a Groenlandia con infraestructura propia. Desde esta fecha Ricardo ha sido la persona que ha abierto todas y cada una de las rutas y viajes que se realizan en este país. Esto le ha hecho ser reconocido como una de las personas que mejor conocen Groenlandia y ser contratado como organizador y guía en Groenlandia de prestigiosas revistas como Cadenas de televisión TVE, ANTENA3, Instituto de Astrofísica de Canarias, Instituto Meteorológico, Campañas publicitarias JB, MICHELIN, ORANGE, GRILANDIA, TRANSMOL, CARLSBERG...

## Material recomendado

**Recomendamos para vuestro equipaje mochila o bolsa estanca con tirantes de mochila. Nunca maletas por la incomodidad que supone en este viaje.**

No es necesario ningún material específico, únicamente el material normal de trekking.

La ropa de agua no es necesario que sea exclusivamente Gore tex.

Esta no es una lista exclusiva, debéis añadir material normal de viaje (toallas, aseo, etc).

El saco se puede alquilar en Groenlandia por 30 € todo el viaje.

### Cabeza

- 1 gorro abrigo
- 1 visera
- Protector labial y solar
- Gafas de sol
- Mosquitera de cara (julio)

### General

- 1 Saco dormir comfort +0/ 5º
- Linterna
- Botiquín personal
- 5 Cucharillas de pesca
- Navaja
- Botella de agua
- Aseo personal

### Cuerpo

- 2/3 camisetas térmicas
- 1 Forro polar
- 1 Forro polar fino
- 1 Chaqueta impermeable
- 1 Mallas térmicas
- 2 Pantalón de trekking
- 1 Pantalón impermeable
- 1 Capa de agua

### Pies

- ¾ Calcetines
- 1 Botas de trekking
- 1 calzado repuesto


### Manos

- 1 Par de guantes

### Progresión

- Mochila pequeña 25/30 litros
- Bastones de trekking

## Libro recomendado



### Sueños árticos. Barry López

No sólo es el relato de un viaje deslumbrante, donde los peligros y las bellezas del Ártico se dan la mano, sino también un ensayo y una reflexión sobre las gentes, la fauna y la flora que habitan este lugar tan poco conocido todavía. Sueños árticos nos cuenta también la vida de los esquimales, las migraciones masivas de peces, mamíferos marinos y aves, la historia del hielo y de los acantilados monolíticos capaces de destrozarse barcos y las expediciones de monjes irlandeses, marineros isabelinos y otros exploradores que vivieron obsesionados con llegar al Polo Norte.

## Impresiones del guía



Groenlandia es un país fabuloso, inmediatamente os daréis cuenta de que habéis aterrizado en otro planeta. Un país de naturaleza salvaje donde se pueden apreciar el poder de esta naturaleza. os recomiendo intentar convivir con los inuit, una población radicalmente diferente a nosotros, donde el futuro no va mas allá de dos días, donde viven el momento. Un país que está cambiando rápidamente, donde se junta a la vez la gestión de su independencia con el cambio climático y la extracción de recursos naturales. Viajad con la mente vacía y llenadla de nuevas sensaciones, al fin y al cabo viajar es descubrir sensaciones nuevas que no podemos tener en otros lugares

## Vocabulario básico de Kalaallisut (groenlandés)

**Aamma**– También / lo mismo

**Aap / suu**– Si

**Ajorpoq**– Está mal / malo

**Ajorpunga**– No estoy bien

**Ajunngilanga**– Estoy bien

**Ajunngilaq**– Está bien/ Ok / de acuerdo

**Aluu / Hej**– Hola

**Anori**– Viento

**Aput**– Nieve

**Arsarnerit**– Aurora boreal

**Qanorippit**– ¿Cómo estás?

**Qaqqa**– Montaña

**Qujanaq**– Gracias

**Seqineq**– Sol

**Sermeq**– Glaciar

**Illillu** – De nada

**Ilulissat**– Icebergs

**Imeq**– Agua

**Immannguaq**– Un poco

**Immaqa**– Quizás

**Inuulluarisi**– Adiós plural

**Inuulluarna**– Adiós singular

**Issi**– Frío

**Kiak**– Calor

**Kumoorn**– Buenos días

**Sialuk**– Lluvia

**Siku**– Hielo

**Sila**– Tiempo

**Sinilluarit**(si)- Que duermas bien / que durmáis bien

**Sooq**– Por qué

**Kunaat**– Buenas noches

**Kusanaq**– Muy bonito

**Naamik**– No

**Naamik qujanaq**– No gracias

**Naluraa**– No lo sé

**Nanoq**– Oso polar

**Paasinngilara**– No entiendo

**Puisi** – Foca

**Pujoq**– Niebla

**Qaamamak**– Luna

**Suu baj**– Si, adiós

**Takuss**– Nos vemos / hasta luego

**Tuttu** – Caribú

**Umimmak**– Buey almirante

**Utoqqatserpunga**– Perdón

